

ZARZĄDZENIE NR W.0050.61.2021
WÓJTA GMINY GASZOWICE

z dnia 13 maja 2021 r.

w sprawie konsultacji projektu uchwały w sprawie uchwalenia miejscowego planu zagospodarowania przestrzennego Gminy Gaszowice - sołectwo Czernica - obszar A

Na podstawie art. 30 ust. 1 i ust. 2 pkt. 2 ustawy z dnia 8 marca 1990 r. o samorządzie gminnym (t.j z 2020 r., poz. 713 z późn. zm.) oraz w oparciu o uchwałę Rady Gminy Gaszowice nr OG-BR.0007.7.39.2015 z dnia 26 marca 2015 r. w sprawie określenia szczegółowego sposobu konsultacji z radami działalności pożytku publicznego lub organizacjami pozarządowymi i podmiotami wymienionymi w art. 3 ust. 3 projektów aktów prawa miejscowego w dziedzinach dotyczących działalności statutowej tych organizacji,

**Wójt Gminy Gaszowice zarządza,
co następuje:**

§ 1. 1. Przedmiotem konsultacji jest projekt uchwały w sprawie uchwalenia miejscowego planu zagospodarowania przestrzennego Gminy Gaszowice - sołectwo Czernica - obszar A, stanowiący załącznik do niniejszego zarządzenia.

2. Konsultacje są prowadzone w dniach od 13.05.2021 r. do 17.05.2021 r.

3. Podmiotami uprawnionymi do udziału w konsultacjach są organizacje pozarządowe oraz podmioty wymienione w art. 3 ust. 3 ustawy z dnia 24 kwietnia 2003 r. o działalności pożytku publicznego i o wolontariacie (t.j. Dz. U. z 2020 r., poz. 1057 z późn. zm.) w dziedzinach dotyczących działalności statutowej tych organizacji.

4. Wszelkie uwagi i opinie do projektu uchwały można zgłaszać:

- 1) w formie pisemnej na adres: Urząd Gminy Gaszowice, ul. Rydułtowska 2, 44-293 Gaszowice;
- 2) za pośrednictwem poczty elektronicznej na adres: ug@gaszowice.pl;
- 3) za pośrednictwem faxu na nr tel.: 32 43 27 141.

5. Za udzielanie wszelkich wyjaśnień oraz przyjmowanie uwag i opinii odpowiada Pracownik Referatu Gospodarki Publicznej, Inwestycji i Zamówień Publicznych - Bartłomiej Rygiel.

6. Wyniki konsultacji zostaną ogłoszone zgodnie z zapisami uchwały Rady Gminy Gaszowice nr OG-BR.0007.7.39.2015 z dnia 26 marca 2015 r. w sprawie określenia szczegółowego sposobu konsultacji z radami działalności pożytku publicznego lub organizacjami pozarządowymi i podmiotami wymienionymi w art. 3 ust. 3 projektów aktów prawa miejscowego w dziedzinach dotyczących działalności statutowej tych organizacji.

§ 2. Zarządzenie wchodzi w życie z dniem podpisania.

Projekt

UCHWAŁA NR
RADY GMINY GASZOWICE

z dnia 2021 r.

**w sprawie uchwalenia miejscowego planu zagospodarowania przestrzennego Gminy Gaszowice -
sołectwo Czernica - obszar A**

Na podstawie art. 18 ust. 2 pkt 5 i art. 40 ust. 1 ustawy z dnia 8 marca 1990 r. o samorządzie gminnym (tj. Dz. U. z 2020 r. poz. 713 ze zm.) oraz art. 20 ust. 1 ustawy z dnia 27 marca 2003 r. o planowaniu i zagospodarowaniu przestrzennym (tj. Dz. U. z 2021 r. poz. 741), po stwierdzeniu, że projekt miejscowego planu zagospodarowania przestrzennego Gminy Gaszowice - sołectwo Czernica - obszar A nie narusza ustaleń studium uwarunkowań i kierunków zagospodarowania przestrzennego Gminy Gaszowice, przyjętego uchwałą Rady Gminy Gaszowice nr OG-BR.0007.7.41.2014 z dnia 28 sierpnia 2014 r.,

RADA GMINY GASZOWICE
uchwała
miejscowy plan zagospodarowania przestrzennego Gminy Gaszowice
- sołectwo Czernica - obszar A.

Rozdział 1.
Przepisy ogólne

§ 1. Integralnymi częściami uchwały są:

- 1) załącznik nr 1 - rysunek planu w skali 1:1000;
- 2) załącznik nr 2 - rozstrzygnięcie o sposobie rozpatrzenia uwag wniesionych do projektu planu;
- 3) załącznik nr 3 - rozstrzygnięcie o sposobie realizacji zapisanych w planie inwestycji z zakresu infrastruktury technicznej, które należą do zadań własnych gminy oraz zasadach ich finansowania zgodnie z przepisami o finansach publicznych;
- 4) załącznik nr 4 - dane przestrzenne.

§ 2. 1. Rysunek planu zawiera następujące oznaczenia graficzne stanowiące ustalenia planu:

- 1) granice obszaru objętego planem;
- 2) linie rozgraniczające tereny o różnym przeznaczeniu lub różnych zasadach zagospodarowania;
- 3) nieprzekraczalne linie zabudowy;
- 4) przeznaczenia terenów określone symbolem terenu.

2. Rysunek planu zawiera następujące oznaczenia graficzne elementów obowiązujących na podstawie przepisów odrębnych:

- 1) granice administracyjne Gminy Gaszowice i Powiatu Rybnickiego (granice pokrywają się);
- 2) obiekty zabytkowe wpisane do rejestru zabytków województwa śląskiego;
- 3) granice obszarów dokonanej płytkiej eksploatacji;
- 4) granice obszarów zagrożonych ruchami masowymi ziemi;
- 5) granica obszaru górniczego "Rydułtowy I Blok VI".

3. Pozostałe oznaczenia graficzne, nie wynikające z treści mapy zasadniczej, stanowią elementy informacyjne, nie będące ustaleniami planu.

§ 3. Ilekroć w przepisach niniejszej uchwały jest mowa o:

- 1) planie - należy przez to rozumieć niniejszy miejscowy plan zagospodarowania przestrzennego Gminy Gaszowice - sołectwo Czernica - obszar A, o powierzchni 9,34 ha;
- 2) uchwale - należy przez to rozumieć niniejszą uchwałę Rady Gminy Gaszowice;
- 3) przeznaczeniu podstawowym (funkcji podstawowej) - należy przez to rozumieć przeznaczenie dominujące, obejmujące min. 51% powierzchni działki budowlanej lub co najmniej 51% wszystkich powierzchni użytkowych obiektów istniejących i projektowanych położonych w granicach działki budowlanej;
- 4) przeznaczeniu dopuszczalnym (funkcji uzupełniającej) - należy przez to rozumieć przeznaczenie uzupełniające, obejmujące maks. 49% powierzchni działki budowlanej lub do 49% wszystkich powierzchni użytkowych obiektów istniejących i projektowanych położonych w granicach działki budowlanej realizowane jako przeznaczenie uzupełniające funkcje podstawowe;
- 5) nieprzekraczalnej linii zabudowy - należy przez to rozumieć linię, która wyznacza obszar przeznaczony pod realizację zabudowy kubaturowej nadziemnej, przy czym nie dotyczy ona:
 - a) elementów takich jak: schody, podesty, pochylnie, obiekty związane z infrastrukturą techniczną i obsługą komunikacji;
 - b) elementów takich jak: zadaszenia, fragmenty dachu, gzymsy, dekoracje, które mogą wystawać poza tę linię nie więcej niż 1,0 m;
- 6) wysokości zabudowy - należy przez to rozumieć:
 - a) wysokość budynku, o której mowa o której mowa w §6 rozporządzenia Ministra Infrastruktury z dnia 12 kwietnia 2002 r. w sprawie warunków technicznych, jakim powinny odpowiadać budynki i ich usytuowanie (tj. Dz. U. z 2019 r. poz. 1065);
 - b) wysokość budowli mierzoną od poziomu terenu w najniższym punkcie styku z obiektem budowlanym do górnej krawędzi najwyżej położonego elementu obiektu budowlanego;
- 7) usługach lub zabudowie usługowej - należy przez to rozumieć usługi, w tym usługi publiczne, służące działalności z zakresu:
 - a) handlu detalicznego o powierzchni handlowej do 2000 m²;
 - b) gastronomii;
 - c) oświaty, ochrony zdrowia, opieki społecznej i odnowy biologicznej;
 - d) działalności biurowej, administracji i zarządzania;
 - e) hotelarstwa;
- 8) obiektach obsługi pojazdów samochodowych – należy przez to rozumieć budynki i obiekty stacji paliw, myjni samochodowych, warsztatów wulkanizacyjnych, napraw blacharskich, lakierniczych pojazdów mechanicznych, a także obsługi serwisowej, diagnostycznej i napraw mechanicznych samochodów.

Rozdział 2.

Podstawowe przeznaczenie terenów.

§ 4. Ustala się następujące, podstawowe przeznaczenie terenów objętych planem, oznaczone na rysunku planu symbolami:

- 1) **U** - tereny zabudowy usługowej;
- 2) **P** - tereny zabudowy produkcyjnej, składów i magazynów;
- 3) **MN** - tereny zabudowy mieszkaniowej jednorodzinnej;
- 4) **Z** - tereny zieleni;
- 5) **KDL** - teren drogi publicznej klasy "lokalna".

Rozdział 3.

Zasady dotyczące ochrony i kształtowania ład przestrzennego oraz środowiska przyrodniczego

§ 5. Zakaz lokalizacji zakładów stwarzających zagrożenia dla życia lub zdrowia ludzi, a w szczególności zakładów stwarzających zagrożenie wystąpienia poważnej awarii przemysłowej.

§ 6. Na terenach oznaczonych symbolami MN i U ustala się zakaz lokalizacji tymczasowych obiektów budowlanych, za wyjątkiem obiektów przeznaczonych do czasowego użytkowania w trakcie realizacji robót budowlanych.

§ 7. Ustala się zakaz:

- 1) stosowania dachów budynków z przesuniętym poziomem połaci w kalenicy;
- 2) lokalizacji budynków i budowli w formie wież i rotund oraz łukowych lub kulistych kształtów dachów na terenach oznaczonych symbolami MN i U.

§ 8. W zakresie ochrony przed hałasem ustala się, że poziom dźwięku przenikającego do środowiska nie może przekraczać dopuszczalnych wartości określających w przepisach odrębnych dotyczących dopuszczalnych poziomów hałasu w środowisku, przy czym tereny o symbolu MN należy traktować jako tereny zabudowy mieszkaniowej jednorodzinnej.

§ 9. Cały obszar objęty planem znajduje się w granicach otuliny parku krajobrazowego "Cysterskie Kompozycje Krajobrazowe Rud Wielkich".

§ 10. Sposób postępowania z odpadami winien być zgodny z regulacjami dotyczącymi gospodarki odpadami.

Rozdział 4.

Zasady ochrony dziedzictwa kulturowego i zabytków oraz dóbr kultury współczesnej, przestrzenie publiczne

§ 11. 1. Na terenie objętym planem znajdują się obiekty i obszary podlegające ochronie konserwatorskiej, wyznaczone na podstawie przepisów odrębnych, tj. zespół szybu wentylacyjnego I „Czernica” (d. Erbreich), nr wpisu A/1318/84 z dnia 16.01.1984 r. obejmujący:

- 1) budynek szybu z wieżą wyciągową;
- 2) budynek maszyny wyciągowej;
- 3) budynek rozdzielni elektrycznej.

2. Szczegółowe zasady i warunki zagospodarowania obiektów i obszarów wskazanych w ust. 1 regulują przepisy odrębne.

§ 12. Na obszarze objętym planem nie wyznacza się przestrzeni publicznych.

Rozdział 5.

Granice i sposoby zagospodarowania terenów podlegających ochronie na podstawie odrębnych przepisów, terenów górniczych, a także obszarów szczególnego zagrożenia powodzią, obszarów osuwania się mas ziemnych

§ 13. Ujawnia się udokumentowane złoża węgla kamiennego "Rydułtowy I" (WK 18592).

§ 14. 1. Obszar objęty planem znajduje się w granicach:

- 1) obszarów górniczych:
 - a) "Rydułtowy I Blok I"
 - b) „Rydułtowy II”;
- 2) terenów górniczych:
 - a) "Rydułtowy I”;
 - b) "Rydułtowy II”;

2. Konstrukcje projektowanych obiektów budowlanych należy dostosować do warunków wynikających z aktualnych informacji o przewidywanych wpływach eksploatacji górniczej.

§ 15. 1. Na obszarze objętym planem występują obszary dokonanej płytkiej eksploatacji węgla kamiennego, oznaczone graficznie na rysunku planu.

2. W granicach obszarów wymienionych w ust. 1 należy uwzględnić przepisy odrębne dotyczące warunków i zasad lokalizacji zabudowy.

§ 16. 1. Na obszarze objętym planem występują tereny zagrożone ruchami masowymi ziemi, oznaczone graficznie na rysunku planu.

2. Dla terenów wymienionych w ust. 1 ustala się:

- a) nakaz stosowania rozwiązań technicznych i technologicznych zapewniających stabilność podłoża, w szczególności przy realizacji inwestycji kubaturowych i komunikacyjnych;
- b) nakaz takiego kształtowania powierzchni terenu, który nie spowoduje stagnacji wód opadowych;
- c) nakaz odprowadzania wód opadowych szczelnym systemem poza teren zagrożony osuwaniem się mas ziemnych;
- d) zakaz wprowadzania wód opadowych i ścieków bezpośrednio do gruntu.

§ 17. Na obszarze objętym planem nie występują obszary szczególnego zagrożenia powodzią.

Rozdział 6.

Ustalenia dotyczące systemu infrastruktury technicznej

§ 18. 1. Ustala się zasady modernizacji, rozbudowy i budowy systemów infrastruktury technicznej:

- 1) możliwość budowy nowych sieci, a także modernizacji i rozbudowy istniejących sieci, urządzeń i obiektów infrastruktury technicznej;
- 2) dopuszcza się zmianę parametrów istniejących sieci i urządzeń infrastruktury technicznej;
- 3) planowane przebiegi sieci infrastruktury technicznej, jeśli pozwalają na to warunki techniczne, należy prowadzić równoległe do dróg, bądź równoległe do granic działek ewidencyjnych, ogrodzeń.

2. Zaopatrzenie w wodę z sieci wodociągowej, z wykorzystaniem istniejących oraz projektowanych wodociągów rozdzielczych.

3. Zaopatrzenie w energię elektryczną należy realizować z wykorzystaniem istniejących oraz projektowanych sieci średniego i niskiego napięcia.

4. Zaopatrzenie w gaz z sieci gazowej, należy realizować z wykorzystaniem istniejących oraz projektowanych sieci gazowych.

5. Zaopatrzenie w ciepło z sieci ciepłowniczej, należy realizować z wykorzystaniem istniejących oraz projektowanych sieci ciepłowniczych.

6. Dopuszcza się indywidualny sposób zaopatrzenia w ciepło.

7. Zaopatrzenie w usługi telekomunikacyjne należy realizować z wykorzystaniem istniejących oraz projektowanych sieci telekomunikacyjnych.

8. Wody opadowe i roztopowe należy zagospodarować zgodnie z przepisami odrębnymi dotyczącymi wód.

9. Ścieki bytowe należy zagospodarować zgodnie z przepisami odrębnymi.

Rozdział 7.

Ustalenia dotyczące systemu komunikacji

§ 19. Ustala się następujące zasady modernizacji, rozbudowy i budowy systemów komunikacji:

- 1) obsługa komunikacyjna obszaru objętego planem poprzez drogę publiczną klasy „lokalna” oznaczoną na rysunku planu symbolem **KDL**;
- 2) ustala się następującą, minimalną szerokość drogi **KDL** w liniach rozgraniczających - od 6,45 m do 17,45 m, zgodnie z rysunkiem planu.

§ 20. 1. Ustala się następującą, minimalną ilość miejsc postojowych:

- 1) zabudowa mieszkaniowa – 2 miejsca na 1 lokal mieszkalny;

- a) sklepy o powierzchni sprzedaży powyżej 120 m², lecz nie większej niż 2000 m² – 30 miejsc na 1000 m² powierzchni użytkowej;
- b) sklepy o powierzchni sprzedaży nie większej niż 120 m² – 1 miejsce na 20 m² powierzchni użytkowej;
- c) hotele – 30 miejsc na 100 łóżek;
- d) przychodnie – 25 miejsc na 1000 m² powierzchni użytkowej;
- e) restauracje, kawiarnie – 30 miejsc na 100 miejsc konsumenckich;
- f) obiekty i tereny sportowo-rekreacyjne – 20 miejsc na 1000 m² powierzchni użytkowej lub 40 miejsc na 100 użytkowników;
- g) biura, banki, poczta, urzędy – 20 miejsc na 1000 m² powierzchni użytkowej;
- h) budynki produkcyjne i usługowe – 20 miejsc na 100 zatrudnionych.

2. Nakazuje się wyznaczenie miejsc parkingowych przeznaczonych na postój pojazdów zaopatrzonych w kartę parkingową w liczbie nie mniejszej niż 1 stanowisko na każde 20 wydzielonych miejsc postojowych, jeśli liczba miejsc postojowych przekracza 20.

3. Dopuszcza się realizację miejsc postojowych jako:

- 1) garaży nadziemnych;
- 2) parkingów terenowych;
- 3) parkingów podziemnych.

Rozdział 8.

Ustalenia dotyczące scalania i podziału nieruchomości

§ 21. 1. Nie określa się granic obszarów wymagających przeprowadzenia obligatoryjnej procedury scalania i podziału nieruchomości.

2. W przypadku przystąpienia do procedury scalania i podziału nieruchomości stosuje się następujące warunki:

- 1) minimalna szerokość frontów działek:
 - a) na terenie o symbolu **MN** - 18 m;
 - b) na terenie o symbolu **U** - 16 m;
 - c) na terenie o symbolu **P** - 20 m;
- 2) minimalna powierzchnia działki:
 - a) na terenie o symbolu **MN** - 600 m²;
 - b) na terenach o symbolach **P** i **U** - 1000 m²;
- 3) kąt położenia granic działek w stosunku do pasa drogowego - od 75⁰ do 105⁰.

Rozdział 9.

Ustalenie stawki procentowej

§ 22. Dla wszystkich terenów objętych planem ustala się 20% stawkę służącą naliczaniu jednorazowej opłaty z tytułu wzrostu wartości nieruchomości w związku z uchwaleniem planu.

Rozdział 10.

Ustalenia szczegółowe dla terenów

§ 23. Dla terenu oznaczonego na rysunku planu symbolem **U**, którego przeznaczenie podstawowe to tereny zabudowy usługowej ustala się:

- 1) przeznaczenia dopuszczalne:
 - a) urządzenia rekreacyjno-wypoczynkowe, zieleń urządzona, obiekty małej architektury;
 - b) parkingi, chodniki, dojazdy;

- c) sieci, obiekty i urządzenia infrastruktury technicznej;
- d) obiekty obsługi pojazdów samochodowych;
- 2) zakaz lokalizacji budynków o wyłącznej funkcji mieszkaniowej;
- 3) nakaz odseparowania obiektów usługowych i miejsc parkingowych od nieruchomości sąsiednich przeznaczonych na cele mieszkaniowe pasem zwartej zieleni zimozielonej o wysokości i szerokości nie mniejszej niż 3,0 m;
- 4) parametry i wskaźniki kształtowania zabudowy oraz zagospodarowania terenów:
 - a) maksymalna wysokość zabudowy: 16 m;
 - b) intensywność zabudowy w przedziale: minimalna 0,1 - 2,0 maksymalna;
 - c) maksymalna powierzchnia zabudowy - 80%;
 - d) minimalny udział powierzchni biologicznie czynnej - 10%;
 - e) maksymalna szerokość elewacji frontowej: 90 m;
 - f) geometria dachu: dowolna, z zastrzeżeniem §7 pkt 1 i pkt 2.

§ 24. Dla terenu oznaczonego na rysunku planu symbolem **P**, którego przeznaczenie podstawowe to tereny zabudowy produkcyjnej, składów i magazynów ustala się:

- 1) przeznaczenia dopuszczalne:
 - a) obiekty obsługi pojazdów samochodowych;
 - b) usługi, z wykluczeniem usług związanych ze stałym lub czasowym pobytem dzieci i młodzieży oraz szpitali i domów opieki społecznej;
 - c) urządzenia rekreacyjno-wypoczynkowe, zieleń urządzona, obiekty małej architektury;
 - d) parkingi, chodniki, dojazdy;
 - e) sieci, obiekty i urządzenia infrastruktury technicznej;
- 2) zakaz lokalizacji budynków o funkcji mieszkaniowej;
- 3) parametry i wskaźniki kształtowania zabudowy oraz zagospodarowania terenów:
 - a) maksymalna wysokość zabudowy: 24 m;
 - b) intensywność zabudowy w przedziale: minimalna 0,1 - 3,0 maksymalna;
 - c) maksymalna powierzchnia zabudowy - 80%;
 - d) minimalny udział powierzchni biologicznie czynnej - 10%;
 - e) maksymalna szerokość elewacji frontowej: 150 m;
 - f) geometria dachu: dowolna, z zastrzeżeniem §7 pkt 1.

§ 25. Dla terenu oznaczonego na rysunku planu symbolem **MN**, którego przeznaczenie podstawowe to tereny zabudowy mieszkaniowej jednorodzinnej ustala się:

- 1) przeznaczenia dopuszczalne: usługi, budynki gospodarcze, garaże, parkingi, sieci, obiekty i urządzenia infrastruktury technicznej;
- 2) parametry i wskaźniki kształtowania zabudowy oraz zagospodarowania terenów:
 - a) maksymalna wysokość zabudowy:
 - garaże - 6 m;
 - budynki gospodarcze - 7 m;
 - budynki pozostałe - 10 m;
 - budowle - 12 m;

- b) intensywność zabudowy w przedziale: minimalna 0,1 - 0,8 maksymalna;
- c) maksymalna powierzchnia zabudowy - 50%;
- d) minimalny udział powierzchni biologicznie czynnej - 40%;
- e) maksymalna szerokość elewacji frontowej:
 - 9 m garaże i budynki gospodarcze;
 - 20 m pozostałe budynki;
- f) geometria dachu: dowolna, z zastrzeżeniem §7 pkt 1 i pkt 2.

§ 26. Dla terenu oznaczonego na rysunku planu symbolem **Z**, którego przeznaczenie podstawowe to tereny zieleni:

- 1) dopuszcza się lokalizację urządzeń rekreacyjno-wypoczynkowych niekubaturowych, sieci i urządzeń infrastruktury technicznej, obiektów i urządzeń związanych z gospodarowaniem wodami powierzchniowymi i ich retencją;
- 2) zakazuje się zabudowy, za wyjątkiem budowli wymienionych w pkt 1.

§ 27. Dla terenu oznaczonego na rysunku planu symbolem **KDL**, którego przeznaczenie podstawowe to teren drogi publicznej klasy "lokalna" ustala się następujące przeznaczenia dopuszczalne: sieci i urządzenia infrastruktury technicznej oraz urządzenia niezbędne dla funkcjonowania ruchu drogowego, ścieżki rowerowe, chodniki, zieleń urządzona.

Rozdział 11. Przepisy końcowe

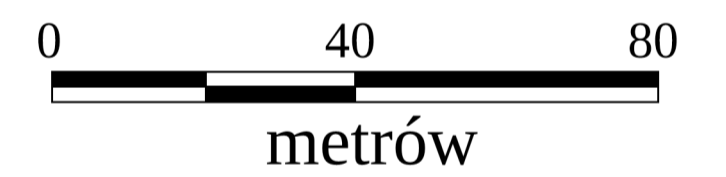
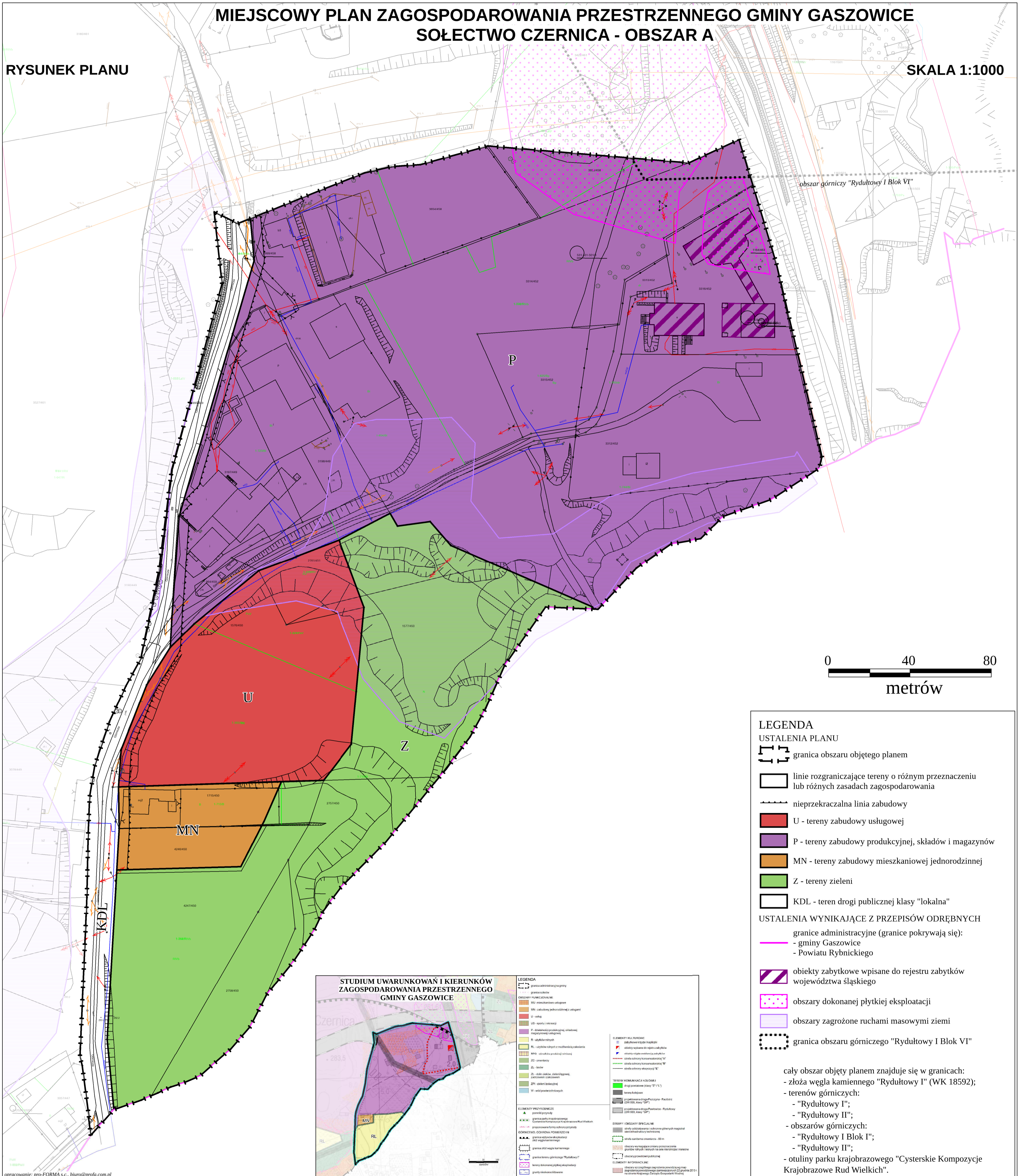
§ 28. Wykonanie uchwały powierza się Wójtowi Gminy Gaszowice.

§ 29. Uchwała wchodzi w życie po upływie 30 dni od dnia jej ogłoszenia w Dzienniku Urzędowym Województwa Śląskiego.

MIEJSKOWY PLAN ZAGOSPODAROWANIA PRZESTRZENNEGO GMINY GASZOWICE SOŁECTWO CZERNICA - OBSZAR A

RYSUNEK PLANU

SKALA 1:1000



LEGENDA

USTALENIA PLANU

- granica obszaru objętego planem
- linie rozgraniczające tereny o różnym przeznaczeniu lub różnych zasadach zagospodarowania
- nieprzekraczalna linia zabudowy
- U - tereny zabudowy usługowej
- P - tereny zabudowy produkcyjnej, składów i magazynów
- MN - tereny zabudowy mieszkaniowej jednorodzinnej
- Z - tereny zieleni
- KDL - teren drogi publicznej klasy "lokalna"

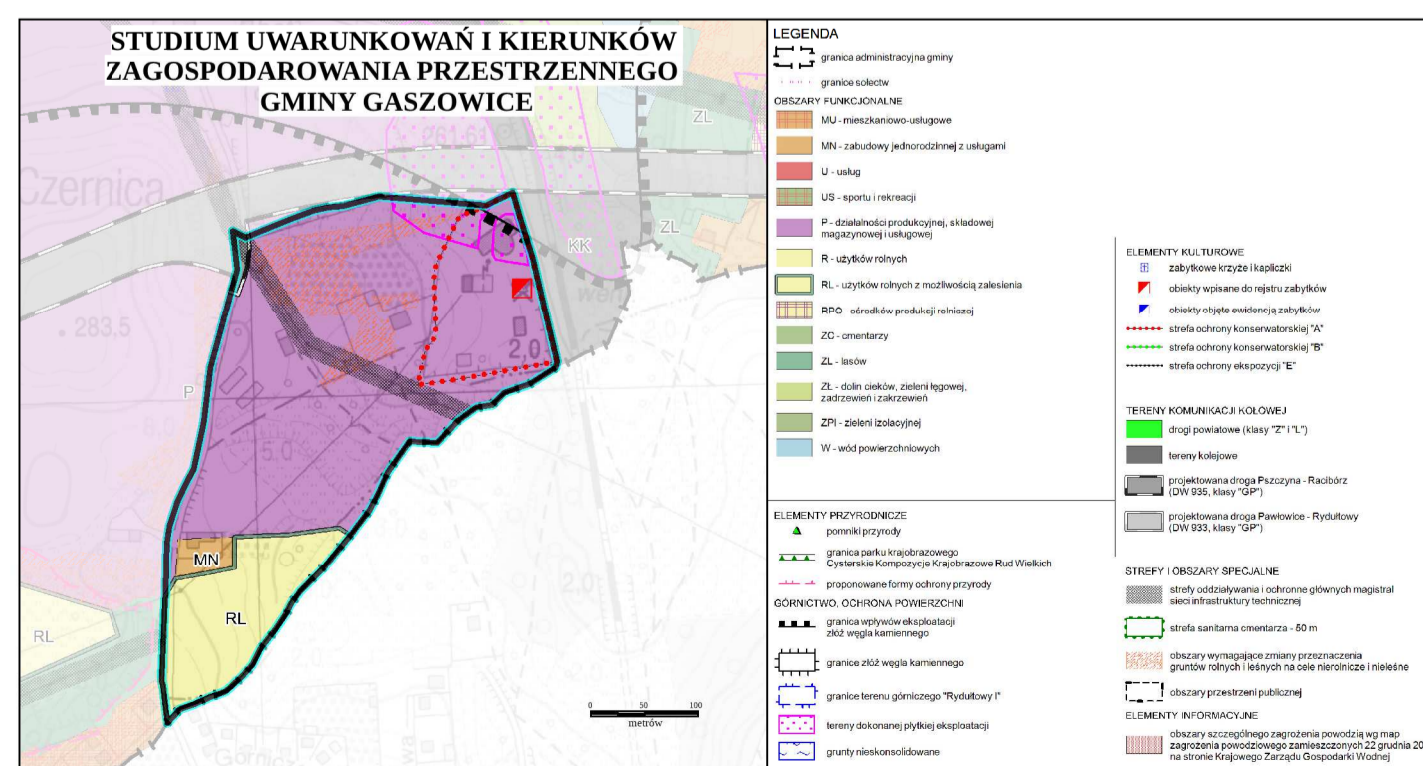
USTALENIA WYNIKAJĄCE Z PRZEPISÓW ODRĘBNYCH

- granice administracyjne (granice pokrywają się):
 - gminy Gaszowice
 - Powiatu Rybnickiego
- obiekty zabytkowe wpisane do rejestru zabytków województwa śląskiego
- obszary dokonanej płytkiej eksploatacji
- obszary zagrożone ruchami masowymi ziemi
- granica obszaru górniczego "Rydułtowy I Blok VI"

cały obszar objęty planem znajduje się w granicach:

- złoża węgla kamiennego "Rydułtowy I" (WK 18592);
- terenów górniczych:
 - "Rydułtowy I";
 - "Rydułtowy II";
- obszarów górniczych:
 - "Rydułtowy I Blok I";
 - "Rydułtowy II";
- otuliny parku krajobrazowego "Cysterskie Kompozycje Krajobrazowe Rud Wielkich".

STUDIUM UWARUNKÓW I KIERUNKÓW ZAGOSPODAROWANIA PRZESTRZENNEGO GMINY GASZOWICE



Załącznik Nr 2 do uchwały Nr
Rady Gminy Gaszowice
z dnia.....2021 r.

Rozstrzygnięcie o sposobie rozpatrzenia uwag wniesionych do projektu planu

Rada Gminy Gaszowice, po zapoznaniu się z oświadczeniem Wójta Gminy Gaszowice informującym, że do projektu miejscowego planu zagospodarowania przestrzennego Gminy Gaszowice - sołectwo Czernica - obszar A, w okresie jego wyłożenia do publicznego wglądu (tj. od dnia 21 grudnia 2020 r. do dnia 11 stycznia 2021 r.) i w wyznaczonym terminie po jego wyłożeniu (tj. do dnia 27 stycznia 2021 r.), nie złożono żadnej uwagi, stwierdza brak potrzeby rozstrzygnięcia, o którym mowa w art. 20 ust. 1 ustawy z dnia 27 marca 2003 r. o planowaniu i zagospodarowaniu przestrzennym (tj. Dz.U. z 2021 r. poz. 741).

Załącznik Nr 3 do uchwały Nr

Rady Gminy Gaszowice

z dnia.....2021 r.

Rozstrzygnięcie o sposobie realizacji zapisanych w planie inwestycji z zakresu infrastruktury technicznej, które należą do zadań własnych gminy oraz zasadach ich finansowania zgodnie z przepisami o finansach publicznych

Prognoza skutków finansowych uchwalenia miejscowego planu zagospodarowania przestrzennego Gminy Gaszowice - sołectwo Czernica - obszar A nie przewiduje konieczności realizacji inwestycji należących do zakresu zadań własnych gminy. W związku z czym gmina nie poniesie nakładów finansowych z tytułu uchwalania miejscowego planu zagospodarowania przestrzennego.

Załącznik Nr 4 do uchwały Nr

Rady Gminy Gaszowice

z dnia 2021 r.

Zalacznik4.xml



Dane przestrzenne

Rada Gminy Gaszowice na podstawie art. 67a ust. 3 i 5 ustawy z dnia 27 marca 2003 r. o planowaniu i zagospodarowaniu przestrzennym (t.j. Dz. U. z 2021 r. poz. 741) przygotowała dane przestrzenne dla planu, które stanowią załącznik w postaci cyfrowej do uchwały

Uzasadnienie

Projekt planu przygotowany został w oparciu o obowiązujące przepisy ustawy z dnia 27 marca 2003 r. o planowaniu i zagospodarowaniu przestrzennym (dalej ustawa PZP; tekst jednolity Dz.U. z 2021 r. poz. 741 ze zm.) oraz rozporządzenie Ministra Infrastruktury w sprawie wymaganego zakresu projektu miejscowego planu zagospodarowania przestrzennego (Dz.U. z 2003 r. Nr 164, poz. 1587).

Procedura formalno – prawna została przeprowadzona zgodnie z obowiązującymi przepisami ustawy PZP, jak i ustawą z dnia 3 października 2008r. o udostępnianiu informacji o środowisku i jego ochronie, udziale społeczeństwa w ochronie środowiska oraz o ocenach oddziaływania na środowisko (tekst jednolity Dz.U. z 2021 r. poz. 247).

Uchwalenie planu miejscowego ma na celu dostosowanie zapisów planu miejscowego do rzeczywistej formy użytkowania terenu (betoniarnia, szyb górniczy), a tym samym przywrócenia możliwości rozwoju firm zlokalizowanych na tym obszarze. Dokonane w planie korekty umożliwią zagospodarowanie terenu zgodnie ze stanem faktycznym, a przez to pozwolą zapobiec roszczeniom odszkodowawczym z tytułu art. 36 ustawy PZP.

Sposób realizacji wymogów wynikających z art. 1 ust. 2 – 4 ustawy PZP:

- obszar objęty planem obejmuje działki stanowiące własność prywatną. Zmiana ustaleń planu jest zgodna z wnioskami właścicieli terenów. Dyspozycje zawarte w planie miejscowym mają na celu umożliwienie zmiany przeznaczenia fragmentu działki usługowej na działkę przemysłową, zgodnie z faktycznym zagospodarowaniem i użytkowaniem terenu;

- wymagania dotyczące ładu przestrzennego – plan zawiera ustalenia dotyczące zasad i warunków zagospodarowania terenu i sytuowania zabudowy, jak również wymagane wskaźniki urbanistyczne;

- wymagania dotyczące ochrony środowiska – obszary objęte planem znajdują w granicach otuliny parku krajobrazowego "Cysterskie Kompozycje Krajobrazowe Rud Wielkich". W planie miejscowym ujawnia się udokumentowane złoża kopalin, a także obszary i tereny górnicze;

- wymagania dotyczące dziedzictwa kulturowego – na terenach objętych planem miejscowym występują tereny i obiekty objęte ochroną konserwatorską, wpisane do rejestru zabytków, których zasady i warunki zagospodarowania regulują przepisy odrębne dotyczące ochrony zabytków i opieki nad zabytkami;

- wymagania dotyczące ochrony zdrowia oraz bezpieczeństwa ludzi i mienia – na obszarze objętym planem miejscowym występują obszary zagrożone masowymi ruchami ziemi, a także obszary dokonanej płytkiej eksploatacji. Istniejąca zabudowa znajduje się poza tymi obszarami za wyjątkiem szybu górniczego). Obszar objęty planem znajduje się poza obszarami szczególnego zagrożenia powodzią;

- walory ekonomiczne przestrzeni, prawo własności, potrzeby obronności i bezpieczeństwa – plan miejscowy zapewnia poszanowanie praw nabytych dotyczących przeznaczenia i zasad zagospodarowania terenu. Walory ekonomiczne przestrzeni (istniejące zagospodarowanie i użytkowanie terenu, położenie, układ komunikacyjny, sieci uzbrojenia terenu) zostały uwzględnione w trakcie określania kierunków i zasad zagospodarowania terenu;

- rozwój infrastruktury technicznej – z uwagi na charakter obszarów objętych planem miejscowym, jak również istniejące uzbrojenie, w planie nie przewiduje się konieczności budowy sieci, obiektów i urządzeń infrastruktury technicznej związanych z wykonywaniem zadań własnych przez gminę.

Ustalenia planu miejscowego nie generują znacznych obciążeń dla budżetu gminy, gdyż obszar przeznaczony do inwestowania znajduje się w terenie wyposażonym w infrastrukturę techniczną i komunikacyjną.

Plan miejscowy jest również zgodny z wynikami analizy zmian w zagospodarowaniu przestrzennym (uchwała nr ... Rady Gminy Gaszowice z dnia ... 2021 r.), w której wskazuje się na konieczność dostosowania zapisów planów miejscowych do ustaleń studium, a także obowiązujących przepisów prawa i zmian zachodzących w przestrzeni gminy.

Ustalenia określone w projekcie planu uwzględniają istniejące potrzeby inwestycyjne gminy z uwzględnieniem istniejących lokalnych uwarunkowań, z równoczesnym poszanowaniem zasad ochrony środowiska.