



# PROGRAM REWITALIZACJI GMINY GASZOWICE



**22 lutego 2017 roku o godz. 16:30** - sektor społeczny (mieszkańcy, przedstawiciele organizacji pozarządowych, grup nieformalnych).

**27 lutego 2017 roku o godz. 16:30** - sektor publiczny (przedstawiciele instytucji publicznych, przedstawiciele Rady Gminy, sołtysi), sektor gospodarczy (przedsiębiorcy).

*ECO  
SITE*

Pozytywne miejsce Twojej firmy!

# Proces rewitalizacji

Zgodnie z Ustawą o rewitalizacji z dnia 9 października 2015 r. (Dz. U. 2015 poz. 1777) **rewitalizacja** to proces wyprowadzania ze stanu kryzysowego obszarów zdegradowanych, poprzez działania integrujące interwencję na rzecz społeczności lokalnej, przestrzeni i lokalnej gospodarki, skoncentrowane terytorialnie, prowadzone przez interesariuszy tego procesu, na podstawie Programu Rewitalizacji.



# Proces rewitalizacji

Rewitalizacja to proces ciągły.

Rewitalizacją nie są pojedyncze inwestycje lub działania, takie jak remont linii kolejowej, przebudowa budynku, otwarcie nowego przedsiębiorstwa.

Rewitalizacji nie prowadzi wyłącznie Gmina – udział w niej biorą interesariusze, którymi mogą być podmioty publiczne, prywatne, organizacje pozarządowe, a przede wszystkim mieszkańcy.

Partycypacyjny charakter rewitalizacji polega na tym, że proces ten programuje się, prowadzi i ocenia przy zapewnieniu aktywnego udziału interesariuszy.

# Program Rewitalizacji



# Diagnoza obszarów zdegradowanych

Wyznacznikami stanu kryzysowego określającymi obszary zdegradowane są wskaźniki opracowane dla:

- sfery społecznej,
- sfery gospodarczej,
- sfery środowiskowej,
- sfery przestrzenno-funkcjonalnej,
- sfery technicznej.



# Lista wskaźników

L.p.	Wskaźnik
<b>Sfera społeczna</b>	
1	Udział osób w wieku poprodukcyjnym w ogólnej liczbie mieszkańców
2	Wskaźnik obciążenia demograficznego
3	Udział bezrobotnych zarejestrowanych wg adresów zamieszkania w populacji mieszkańców ogółem
4	Udział osób długotrwale bezrobotnych w populacji mieszkańców ogółem
5	Udział osób długotrwale bezrobotnych w wieku produkcyjnym w populacji mieszkańców w wieku produkcyjnym
6	Liczba czynów karnych osób nieletnich w przeliczeniu na 1 mieszkańca
7	Liczba przestępstw w przeliczeniu na 1 mieszkańca
8	Liczba osób korzystających z pomocy społecznej w przeliczeniu na 1 mieszkańca
9	Liczba osób korzystających z pomocy społecznej z powodu długotrwałej lub ciężkiej choroby w przeliczeniu na 1 mieszkańca
10	Liczba osób korzystających z pomocy społecznej z powodu ubóstwa w przeliczeniu na 1 mieszkańca
11	Liczba osób z niepełnosprawnością korzystających z pomocy społecznej w przeliczeniu na 1 mieszkańca
12	Liczba osób pobierających zasiłek z powodu alkoholizmu w przeliczeniu na 1 mieszkańca
13	Liczba osób pobierających zasiłek z powodu bezradności opiekuńczo-wychowawczej w przeliczeniu na 1 mieszkańca
14	Liczba osób pobierających zasiłek stały na 1000 ludności
15	Udział uczniów szkół podstawowych korzystających z dożywiania
16	Liczba osób dotkniętych problemem przemocy w rodzinie na 1 mieszkańca
17	Liczba osób objętych pomocą w ramach procedury „Niebieska karta” w przeliczeniu na 1 mieszkańca
18	Liczba wydarzeń kulturalnych w 2015 roku w przeliczeniu na 100 mieszkańców
19	Frekwencja wyborcza w wyborach Prezydenckich (II tura) w 2015 roku
20	Liczba wypadków drogowych w przeliczeniu na 1 mieszkańca



# Lista wskaźników

L.p.	Wskaźnik
<b>Sfera gospodarcza</b>	
21	Liczba podmiotów gospodarczych w przeliczeniu na 1 mieszkańca
22	Liczba podmiotów gospodarczych zatrudniających powyżej 10 osób w przeliczeniu na 100 mieszkańców
23	Liczba nowo zarejestrowanych podmiotów gospodarczych w przeliczeniu na 100 mieszkańców
<b>Sfera środowiskowa</b>	
24	Wskaźnik nagromadzenia wyrobów zawierających azbest kg w przeliczeniu na 100 mieszkańców
<b>Sfera przestrzenno - funkcjonalna</b>	
25	Udział ludności korzystającej z sieci wodociągowej w ogólnej liczbie ludności
26	Udział ludności korzystającej z sieci kanalizacyjnej w ogólnej liczbie ludności
27	Liczba przystanków w przeliczeniu na 100 mieszkańców
28	Liczba klubów sportowych w przeliczeniu na 100 mieszkańców
29	Liczba obiektów sportowych w przeliczeniu na 100 mieszkańców
<b>Sfera techniczna</b>	
30	Liczba wydanych pozwoleń na budowę w przeliczeniu na 100 mieszkańców
31	Długość dróg gminnych wymagających remontu lub modernizacji w przeliczeniu na 1 km dróg gminnych
32	Liczba zabytków wpisanych do rejestru zabytków województwa śląskiego w przeliczeniu na 100 mieszkańców

# Deliminacja obszarów zdegradowanych



Sfera gospodarcza



Sfera społeczna



Sfera techniczna



Sfera przestrzenno - funkcjonalna



Sfera środowiskowa



# Obszary zdegradowane - podsumowanie

40,7 % powierzchni  
31,25 % mieszkańców



# Zdiagnozowane problemy

## Czernica

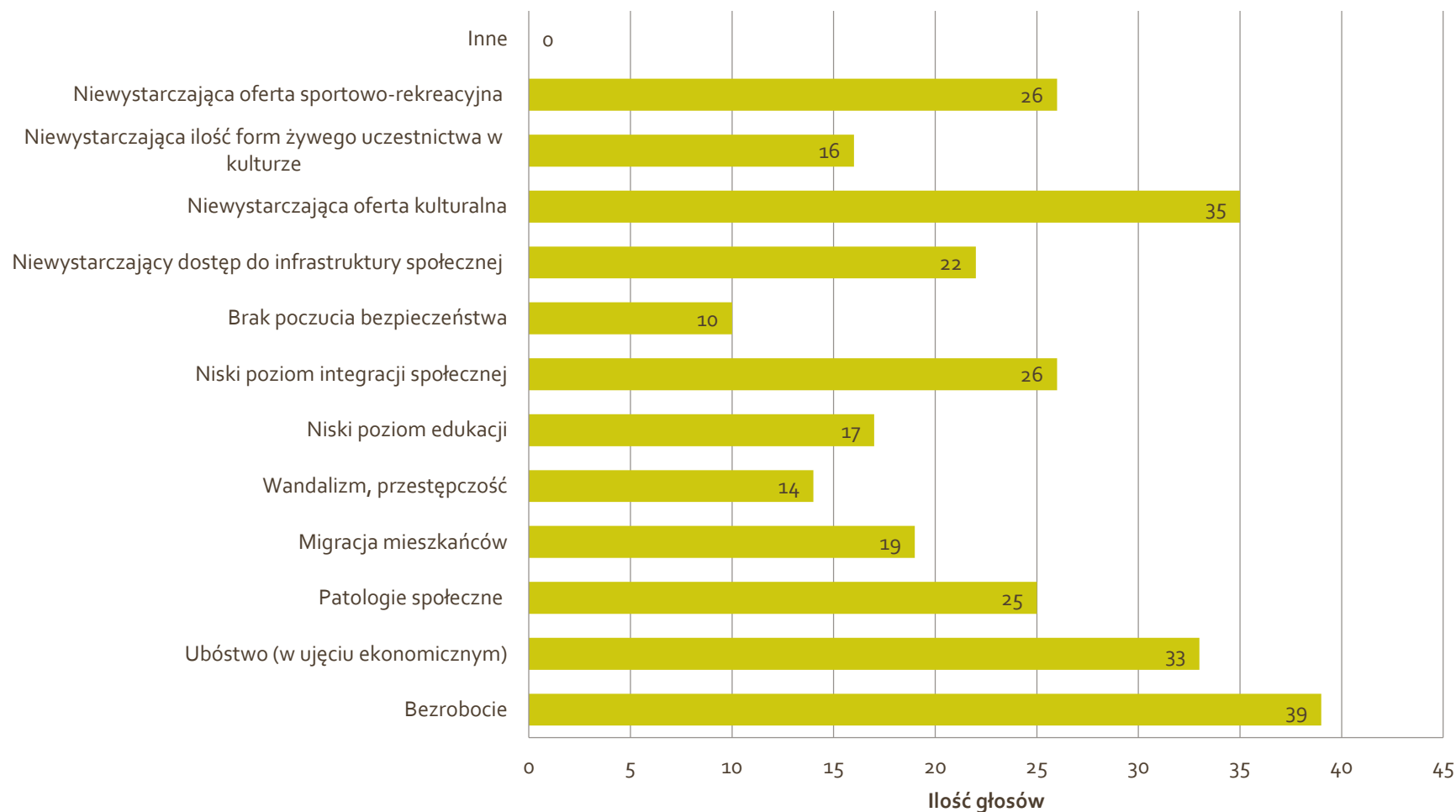
- Wysoki wskaźnik obciążenia demograficznego
- Bezrobocie w tym długotrwałe bezrobocie
- Przystępczość
- Mieszkańcy korzystający z pomocy społecznej
- Ubóstwo
- Osoby pobierające zasiłek z powodu bezradności opiekuńczo-wychowawczej
- Uczniowie szkół podstawowych korzystający z dożywiania
- Mała liczba podmiotów gospodarczych
- Wysokie stężenia średnioroczne pyłu PM10
- Nagromadzenie wyrobów zawierających azbest
- Brak sieci kanalizacyjnej
- Występowanie dróg gminnych wymagających remontu lub modernizacji

## Łuków Śląski

- Bezrobocie w tym długotrwałe bezrobocie
- Mieszkańcy korzystający z pomocy społecznej
- Ubóstwo
- Uczniowie szkół podstawowych korzystający z dożywiania
- Osoby dotknięte problemem przemocy w rodzinie
- Wysoka liczba wypadków drogowych
- Mała liczba podmiotów gospodarczych zatrudniających powyżej 10 osób
- Nagromadzenie wyrobów zawierających azbest
- Brak sieci kanalizacyjnej
- Brak klubów sportowych
- Występowanie dróg gminnych wymagających remontu lub modernizacji

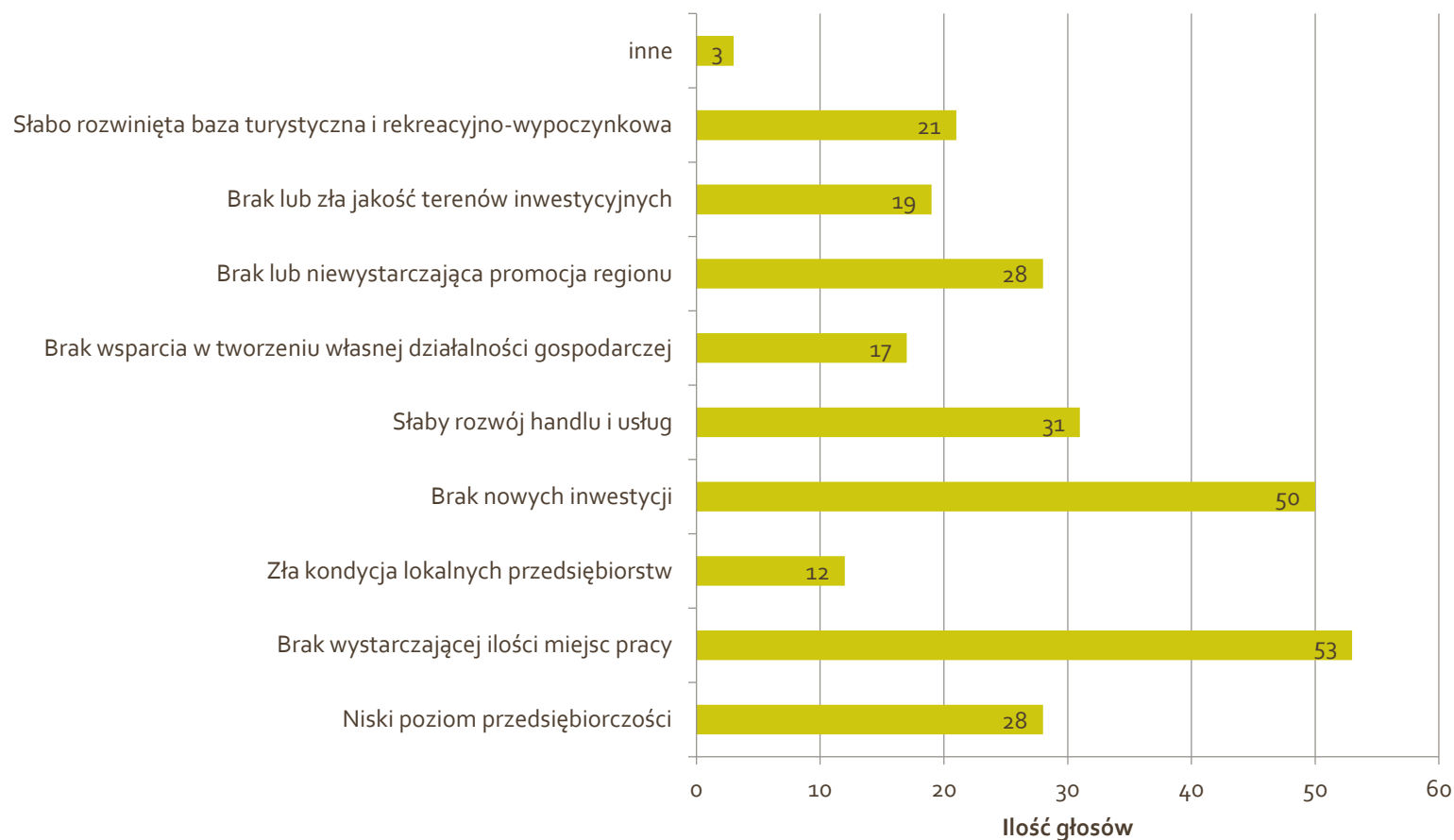
# Wyniki badań przeprowadzonych wśród mieszkańców

Jakie problemy społeczne Pana(i) zdaniem występują w gminie Gaszowice?



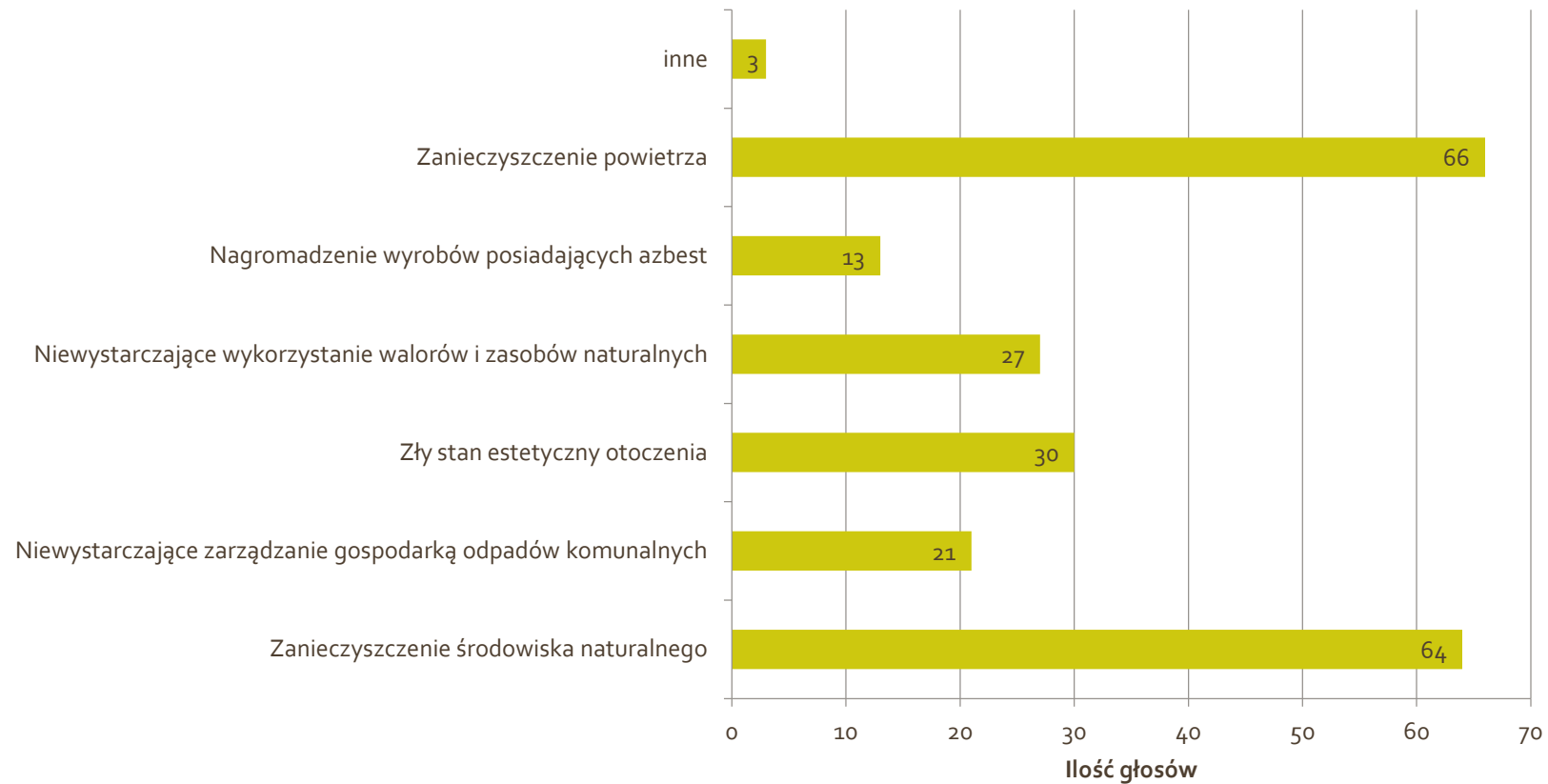
# Wyniki badań przeprowadzonych wśród mieszkańców

Jakie problemy gospodarcze Pana(i) zdaniem występują w gminie Gaszowice?



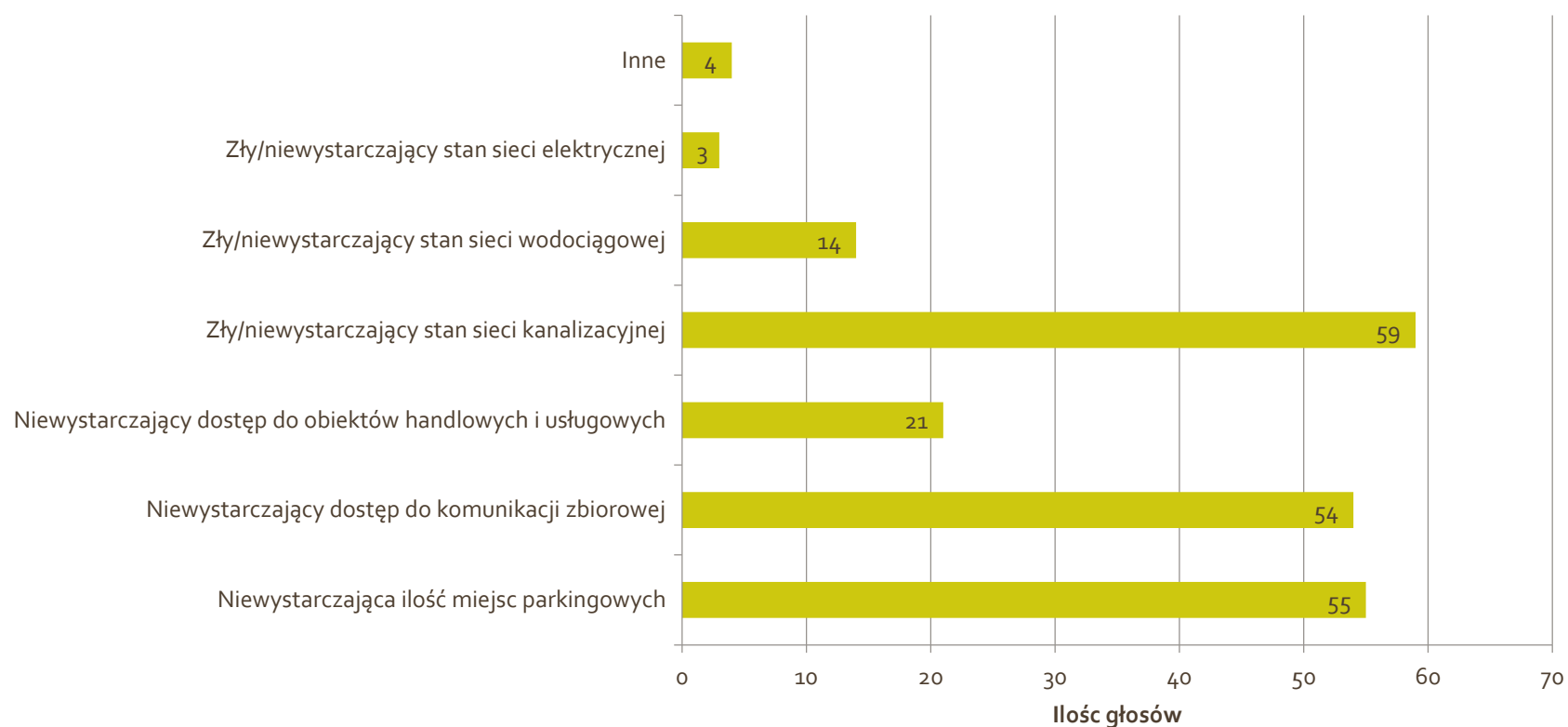
# Wyniki badań przeprowadzonych wśród mieszkańców

Jakie problemy środowiskowe Pana(i) zdaniem występują w gminie Gaszowice?



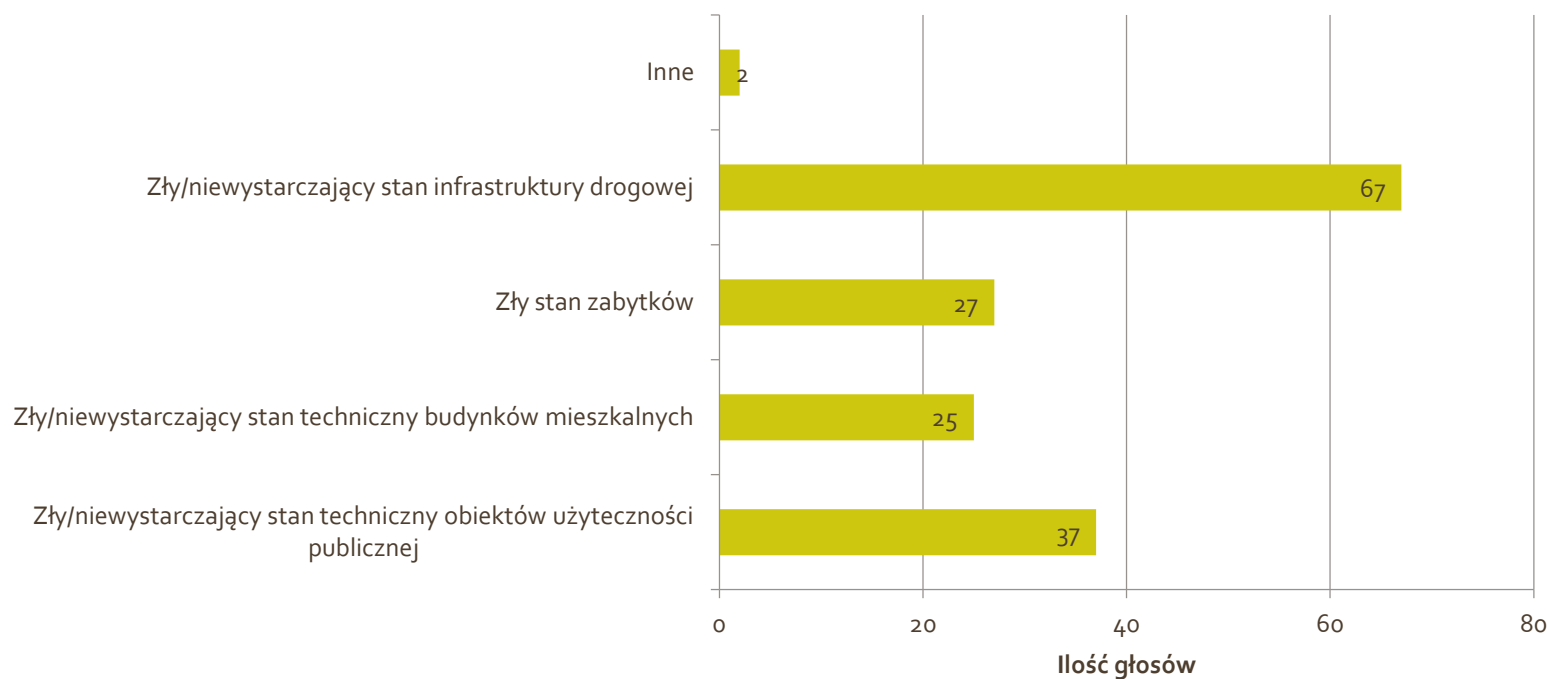
# Wyniki badań przeprowadzonych wśród mieszkańców

Jakie problemy przestrzenno-funkcjonalne Pana(i) zdaniem występują w gminie Gaszowice?



# Wyniki badań przeprowadzonych wśród mieszkańców

Jakie problemy techniczne Pana(i) zdaniem występują w gminie Gaszowice?



# Wyniki badań przeprowadzonych wśród mieszkańców

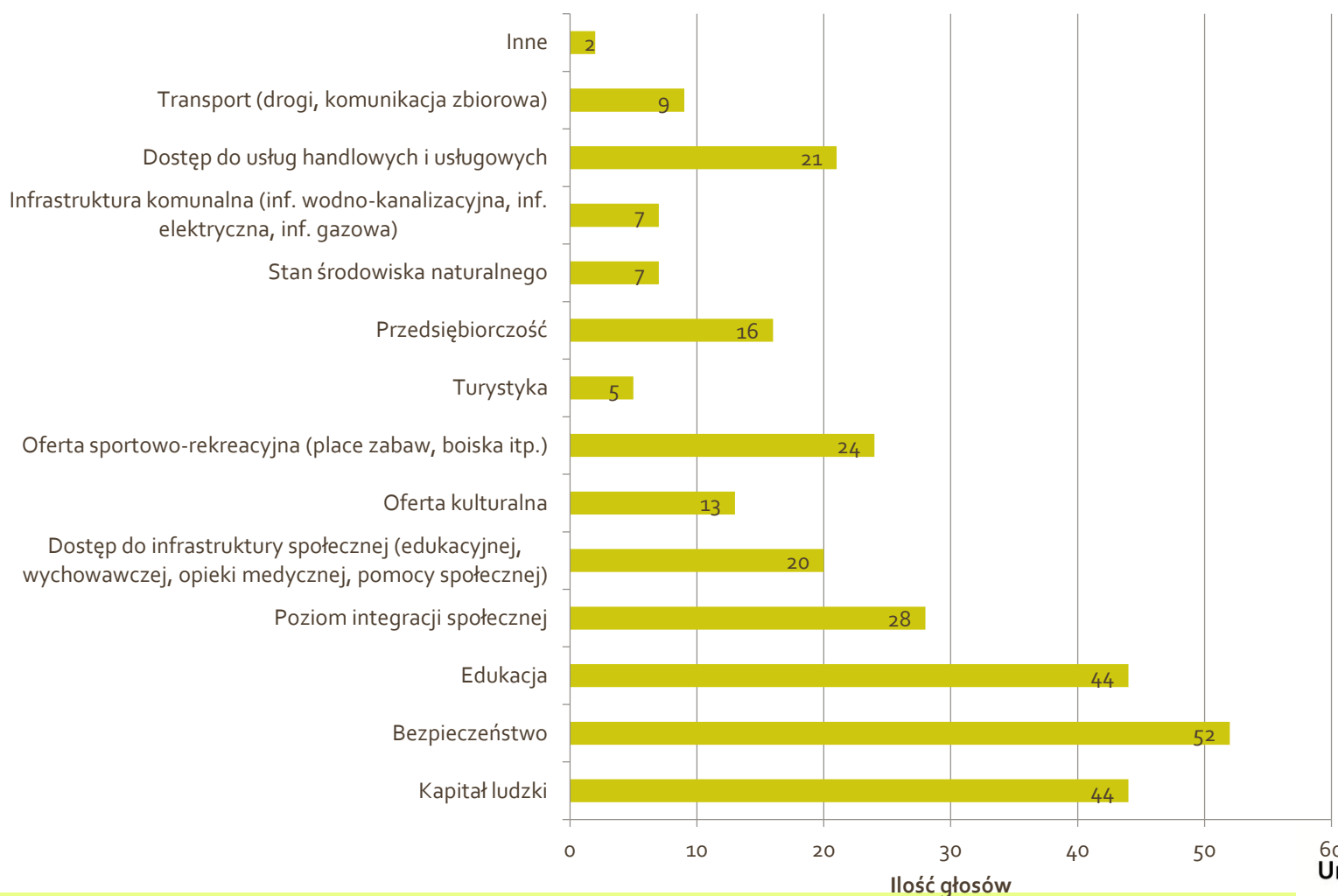
Proszę wskazać, jakie działania należy podjąć podczas rewitalizacji, aby zniwelować negatywne zjawiska w gminie Gaszowice?

Propozycje działań rewitalizacyjnych	Liczba wskazań
Remont dróg	18
Budowa / remont chodników	5
Budowa/remont kanalizacji	15
Utworzenie miejsca rekreacji, zwiększenie oferty kulturalnej	10
Budowa placów zabaw/ miejsca rekreacji dla młodych osób	7
Poprawa komunikacji zbiorowej	5
Budowa/remont parkingu	7
Remont budynków użyteczności publicznej	8
Ścieżki rowerowe	3
Ochrona zabytków	4
Stworzenie nowych miejsc pracy	10
Poprawa stanu bezpieczeństwa	4
Poprawa stanu środowiska (edukacja, usuwanie azbestu, dotacje)	11
Gazyfikacja Gminy	3
Rozwój sektora przedsiębiorczości	5
Inne	10



# Wyniki badań przeprowadzonych wśród mieszkańców

Proszę wskazać 3 najważniejsze potencjały (mocne strony), występujące w gminie Gaszowice?



# Projekty rewitalizacyjne

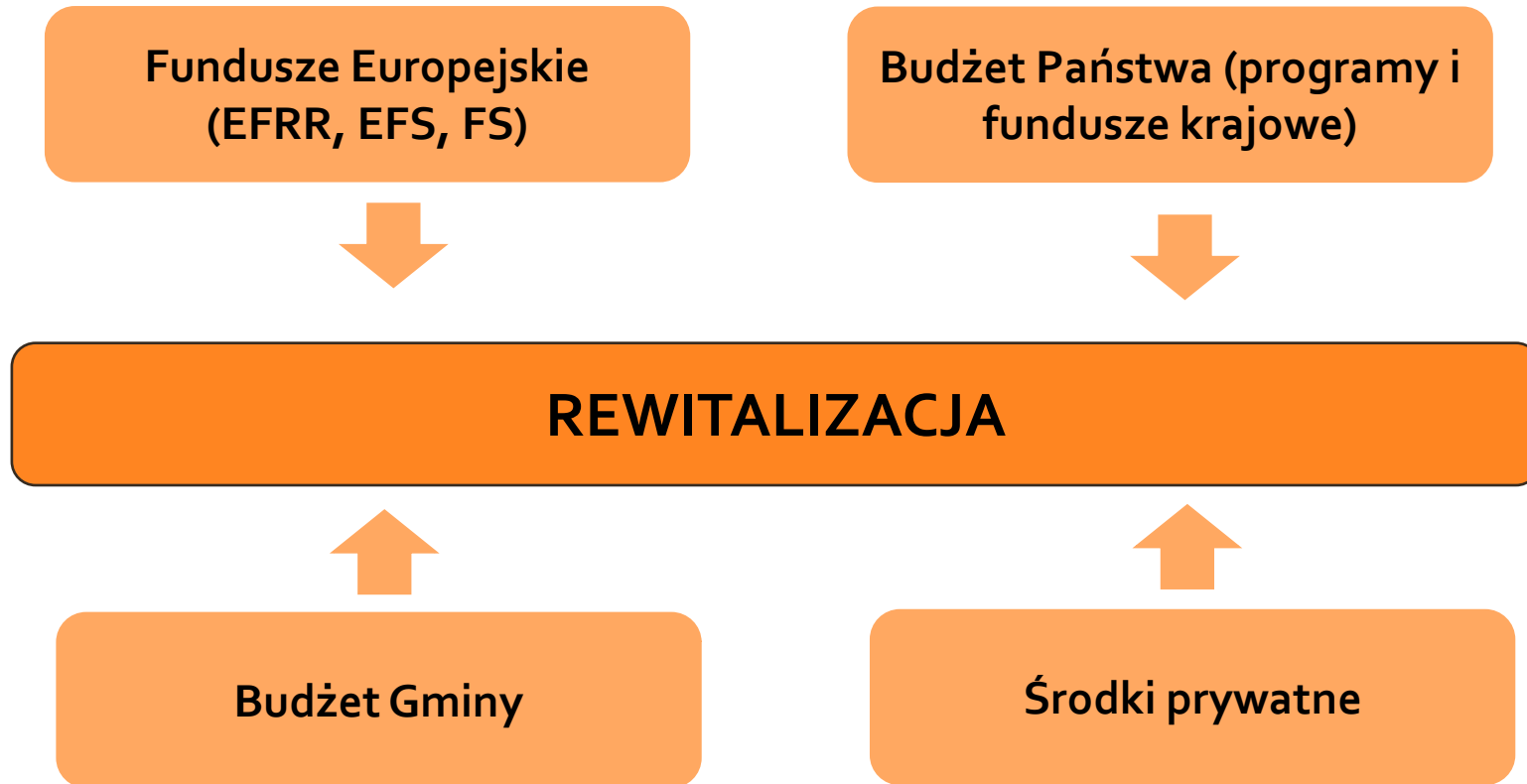


# Zgłaszanie projektów rewitalizacyjnych

Osoba/institucja zgłaszająca	
Nazwa	
Adres	
Dane kontaktowe (telefon/e-mail)	
Przedsięwzięcie/projekt	
Nazwa	
Lokalizacja (ulica, nr / nr działki)	
Opis przedsięwzięcia/projektu	
Podmiot realizujący	
Cel (planowany rezultat)	
Koszty realizacji	
Lata realizacji	
Źródło finansowania	
W jaki sposób przedsięwzięcie/projekt wpłynie na jakość życia mieszkańców?	

8 marca

# Finansowanie procesu rewitalizacji



Instytucja Zarządzająca RPO WSL 2014-2020 wprowadziła preferencje dla projektów rewitalizacyjnych, wynikających z programu rewitalizacji, w postaci dodatkowych punktów w procedurze konkursowego trybu wyboru projektów w ramach dedykowanych kryteriów wyboru projektów.

Oś priorytetowa	Działanie / poddziałanie
III Konkurencyjność MŚP	Tworzenie terenów inwestycyjnych na obszarach typu brownfield
IV Efektywność energetyczna, odnawialne źródła energii i gospodarka niskoemisyjna	Efektywność energetyczna i odnawialne źródła energii w infrastrukturze publicznej i mieszkaniowej Niskoemisyjny transport miejski oraz efektywne oświetlenie
V Ochrona środowiska i efektywne wykorzystanie zasobów	Gospodarka wodno-ściekowa Dziedzictwo kulturowe Ochrona różnorodności biologicznej
X Rewitalizacja oraz infrastruktura społeczna i zdrowotna	Rozwój mieszkalnictwa socjalnego, wspomaganego i chronionego oraz infrastruktury usług społecznych Rewitalizacja obszarów zdegradowanych
XII Infrastruktura edukacyjna	Infrastruktura wychowania przedszkolnego Infrastruktura kształcenia zawodowego

# Przykłady rewitalizacji



Fot. 4.3. Kamienica przy ul. Żąbkowskiej 36 przed remontem i po remoncie  
Źródło: [www.um.warszawa.pl](http://www.um.warszawa.pl)



Ryc. 4.7. Projekt zagospodarowania przestrzennego rejonu Fortu Bema  
Źródło: Mikroprogram rewitalizacji dzielnicy Bemowo

Fot. 8.6. III Aleja Najświętszej Maryi Panny po remoncie  
Zdjęcie: A. Szymczyk, I. Leśnikowski.



# Dziękujemy za uwagę



*Pozytywne miejsce Twojej firmy!*

ECO-SITE Sylwia Brzezicka-Tesarczyk,  
siedziba: ul. Rudzka 13, 44-200 Rybnik

Kontakt:

tel. +48 665 661 660

[ecosite.rybnik@gmail.com](mailto:ecosite.rybnik@gmail.com)

Zapraszamy do odwiedzenia naszego serwisu:

[www.eco-site.com.pl](http://www.eco-site.com.pl)